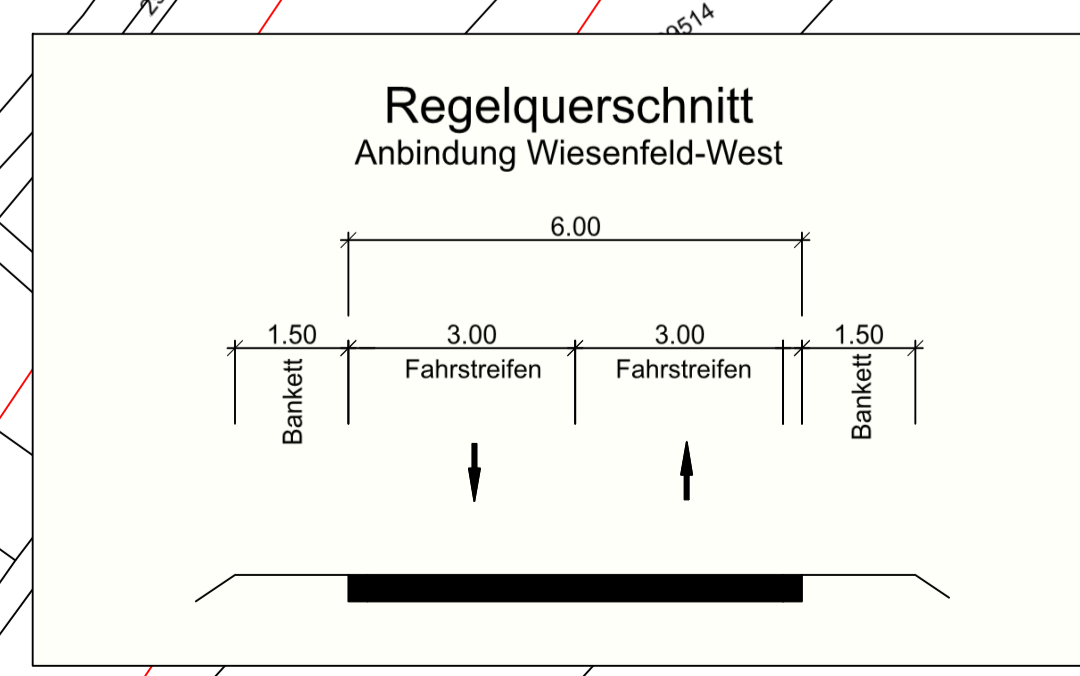
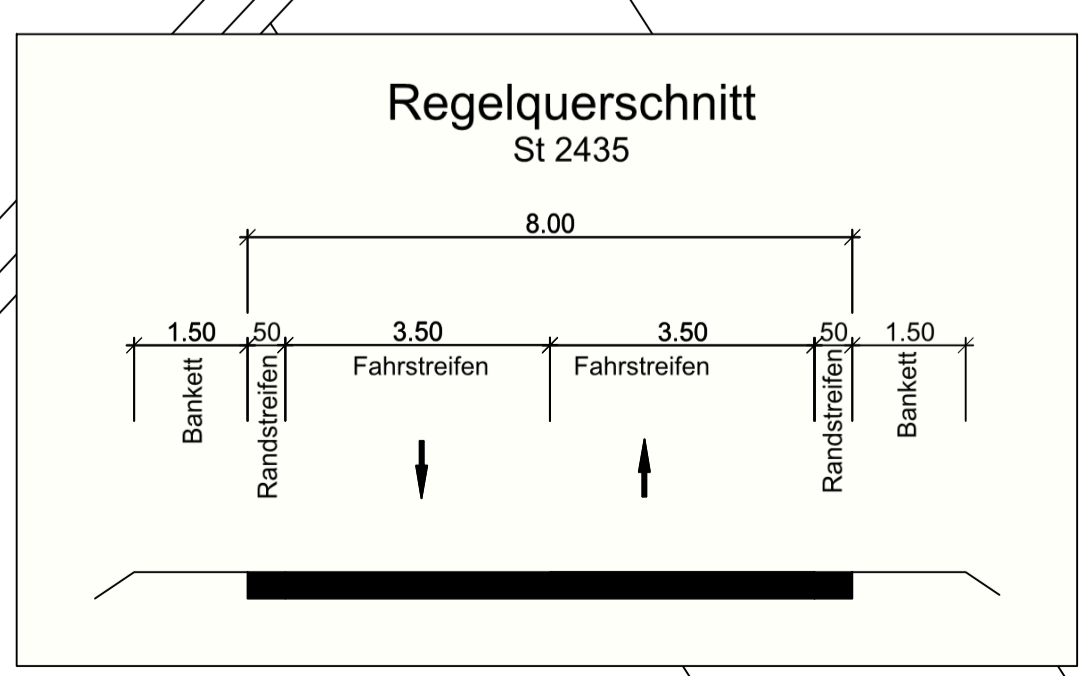
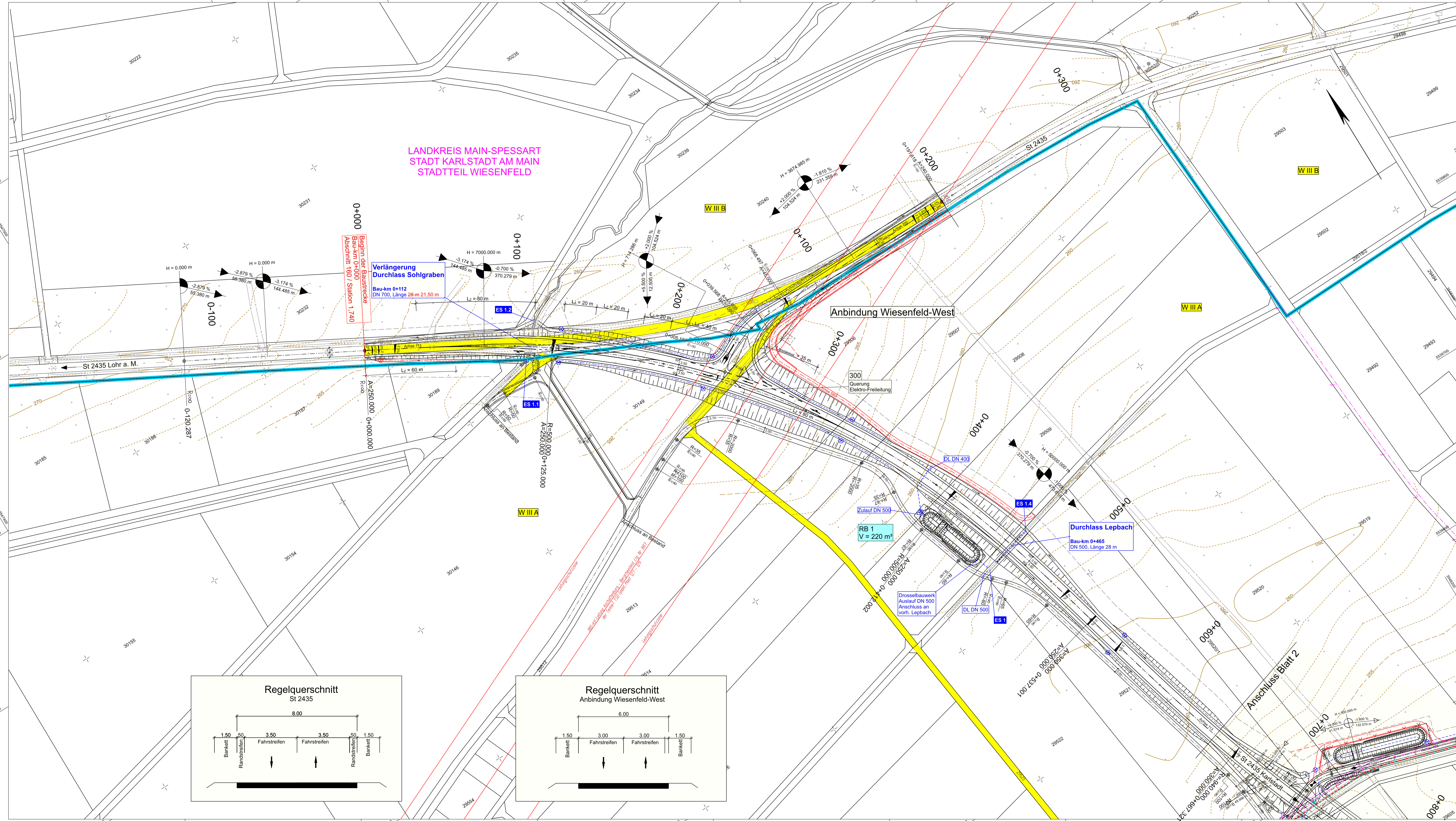


LANDKREIS MAIN-SPESART
STADT KARLSTADT AM MAIN
STADTEIL WIESENFELD



Zeichenerklärung

Planung	<ul style="list-style-type: none"> Einschnittsböschung Entwässerungsmulde Randstreifen Fahrbahn Randstreifen Bankett Dammböschung 	<p>H = 15 000 m</p>	<p>Neigungsbrechpunkt mit Angabe von Ausrundungshalbmesser, Längsneigung und Abstand zum nächsten Neigungsbrechpunkt</p>
Verwaltung	<ul style="list-style-type: none"> Gemarkungsgrenze Flurgrenze Flurstücksgrenze 	<p>Regelungsverzeichnis</p> <p>300</p>	<p>Nr. im Regelungsverzeichnis</p>
Sonstiges	<ul style="list-style-type: none"> RB 1 Rückbaufäche 	<ul style="list-style-type: none"> Regenwasserbehandlungsanlage mit Nummer Rückbaufäche 	<p>Schutzzeichnung</p> <p>Baufeldgrenze</p>
Versorgungseinrichtungen	<ul style="list-style-type: none"> Schmutzwasserleitung Trinkwasserleitung E-Freileitung E-Leitung Leitung Straßenbeleuchtung Fernmeldekabel Gasleitung 	<ul style="list-style-type: none"> Schmutzwasserleitung Trinkwasserleitung E-Freileitung E-Leitung Leitung Straßenbeleuchtung Fernmeldekabel Gasleitung 	
Entwässerung	<ul style="list-style-type: none"> Sammelleitung DN 300 mit Angabe von Fließrichtung, Länge und Gefälle Drainageleitung Kontrollschacht Muldenablaufschacht Rohrdurchlass mit Böschungstück Einleitstelle mit Nummerierung 	<ul style="list-style-type: none"> Sammelleitung DN 300 mit Angabe von Fließrichtung, Länge und Gefälle Drainageleitung Kontrollschacht Muldenablaufschacht Rohrdurchlass mit Böschungstück Einleitstelle mit Nummerierung 	
Schutzgebiete	<ul style="list-style-type: none"> Wasserschutzzone I / II Wasserschutzzone III A / B 		

Leitungsinformation nicht zur Maßentnahme geeignet

Unterlage 16 Blatt Nr. 1 T1 ersetzt Unterlage 16 Blatt Nr. 1

1. Tektur vom 29.04.2021		Zeichen	
zum Feststellungsentwurf vom 19.06.2019		bearbeitet:	Apr 2021 bu
		gezeichnet:	Apr 2021 bu
		geprüft:	Apr 2021 ku
T1 Ergänzung Feld- und Waldweg, Anpassung Baufeldgrenze, Drainage ES 1.1;			
Länge Durchlass Sohlgraben			
Nr. Änderungen gegenüber dem Feststellungsentwurf vom 19.06.2019			

Auftragnehmer/Planverfasser:

KREBS + KIEFER

Ingenieure GmbH
Heinrich-Hertz-Strasse 2 | 64295 Darmstadt
T 06151 885-0 | F 06151 885-150

Darmstadt, den 19.06.2019
Ort, Datum, Unterschrift

bearbeitet:	Jun 2019	bu
gezeichnet:	Jun 2019	bu
geprüft:	Jun 2019	ku

FESTSTELLUNGSENTWURF

KARLSTADT
Stadt Karlsruhe
Fachbereich 3
Hoch- und Tiefbautechnik
Zum Helfenstein 2
97753 Karlsruhe

Unterlage / Blatt-Nr.: 16 / 1 T1
Lageplan Leitungen
Bau-km 0+000 bis 0+650

Strasse: St 2435 Station: Abschnitt 160 / Station 1.740 bis Abschnitt 200 / Station 1.530 Maßstab: 1 : 1000

St 2435 St 2437 Lohr a. M. - Karlsruhe B 27
Ortsumgebung Wiesenfeld

Aufgestellt:
Karlstadt, den 19.06.2019

Dr. Paul Kruck
Erster Bürgermeister

1. Tektur aufgestellt:
Karlstadt, den 29.04.2021

Michael Hombach
Erster Bürgermeister